

4 Routen  
fürs Velo  
und E-Bike

## Entdecken Sie das Zürcher Weinland mit dem Velo

Die Region hat für Velofahrerinnen und Velofahrer viel zu bieten. Auf flachen Strassen und Wegen lässt sich die Weite des Zürcher Weinlands entdecken. Die Velo-Routen führen Sie vorbei an unberührter Natur, durch sehenswerte Riegelbaudörfer und wunderschön gepflegte Kulturlandschaften.

Das Zürcher Weinland liegt eingebettet zwischen dem Rhein, den Hügelzügen Irchel und Kohlfirst und weist einzigartige Natur- und Agrarlandschaften auf. Die Region beherbergt das grösste zusammenhängende Weinbaugebiet des Kantons Zürich – des grössten Weinbaukantons der Deutschschweiz.

Weitere Informationen über das Zürcher Weinland sowie erlebnisreiche Angebote finden Sie hier: [www.zuercher-weinland.ch](http://www.zuercher-weinland.ch)

- 1 Natur- und Kultur-Route**  
Zwischen den beiden Flüssen
- 2 Kulinarik-Route**  
Entlang den Feldern des Zürcher Weinlands
- 3 Bade-Route**  
Von Badeplatz zu Badeplatz
- 4 Naturpark-Weinland-Route**  
Quer durch das Zürcher Weinland

Hauptsponsorin  
 Zürcher Kantonalbank








 zürcher weinland  
ProWeinland  
Regionalmanagement Zürcher Weinland  
Weinlandstrasse 12  
8451 Kleinandelfingen  
Tel. +41 52 301 21 21  
[info@zuercher-weinland.ch](mailto:info@zuercher-weinland.ch)




### Verpflegungsmöglichkeiten

- 1 Spätzlipfanne**  
Thurtalstrasse 3, 8450 Andelfingen  
[www.spaetzlipfanne.ch](http://www.spaetzlipfanne.ch), +41 52 317 12 90
- 2 Schürlibeiz zum Asperhof**  
Asperhof 561, 8478 Thalheim an der Thur  
[www.asperhof.ch](http://www.asperhof.ch), +41 52 336 25 96
- 3 Wirtschaft zum Thalacker**  
Stationsstrasse 1, 8475 Ossingen  
[www.thalacker.ch](http://www.thalacker.ch), +41 52 317 13 07
- 4 Landgasthof zum Schwert**  
Hauptstrasse 7, 8477 Oberstammheim  
[www.schwert.ch](http://www.schwert.ch), +41 52 745 11 14
- 5 Hirschen Stammheim**  
Steigstrasse 4, 8477 Oberstammheim  
[www.hirschenstammheim.ch](http://www.hirschenstammheim.ch), +41 52 745 11 24
- 6 Landhotel Hirschen**  
Diessenhoferstrasse 23, 8466 Trüllikon  
[www.hirschen-truellikon.ch](http://www.hirschen-truellikon.ch), +41 52 319 13 17
- 7 Stube Marthalen**  
Uf de Strass 1, 8460 Marthalen  
[www.stube-marthalen.ch](http://www.stube-marthalen.ch), +41 52 319 40 80
- 8 Gasthof zum Rössli**  
Oberdorf 1, 8460 Marthalen  
[www.roessli-marthalen.ch](http://www.roessli-marthalen.ch), +41 52 319 13 37
- 9 Restaurant Klostersgarten**  
Klosterinsel 2, 8462 Rheinau  
[www.kloster-garten.ch](http://www.kloster-garten.ch), +41 52 550 55 80
- 10 Wirtshaus zum Buck**  
Buckstrasse 1, 8462 Rheinau  
[www.buck-rheinau.ch](http://www.buck-rheinau.ch), +41 52 319 12 68
- 11 Gasthaus zum Schiff**  
Dorfstrass 20, 8464 Ellikon am Rhein  
[www.schiffellikon.ch](http://www.schiffellikon.ch), +41 52 301 40 00
- 12 Restaurant Rhygarte**  
Dorfstrass 22, 8464 Ellikon am Rhein  
[www.rhygarte.ch](http://www.rhygarte.ch), +41 52 319 32 32
- 13 Rübis&Stübis (Naturzentrum Thurauen)**  
Stäubisallmend 2, 8416 Flaach  
[www.ruebisundstuebis.ch](http://www.ruebisundstuebis.ch), +41 52 355 15 50
- 14 Wirtschaft zur Post**  
Flaachtalstrasse 30, 8459 Volken  
[www.post-volken.ch](http://www.post-volken.ch), +41 52 318 11 33

**LEGENDE**

-  Route (Alternativen )
-  Verpflegungsmöglichkeit
-  Feuerstelle
-  Aussichtsturm
-  Aussichtspunkt
-  Badestelle

**MASSTAB**  
1:55 000



Quelle Karte: Bundesamt für Landestopografie swisstopo

## 1 Natur- und Kultur-Route

Zwischen den beiden Flüssen

Das erste Highlight der Route ist das bekannte Weinlanddorf Marthalen. Dieses erwartet Sie mit seinen vielen Riegelhäusern nach einem kurzen Anstieg. Weiter geht die Route nach Rheinau und der imposanten Klosterinsel, dem zweiten Highlight dieser Route. Für die nächsten Kilometer ist der Rhein ihr ständiger Begleiter. Anschliessend durchqueren Sie auf dieser Route die grösste Auenlandschaft des Schweizer Mittellandes, die Thurauen. Im dortigen Naturzentrum in Flaach, dem letzten Highlight der Route, erfahren Sie mehr über das Auengebiet, bevor die Route durch das Flaachtal zurück nach Andelfingen führt.

### HIGHLIGHTS

MARTHALEN  
Weinlanddorf  
Marthalen

RHEINAU  
Klosterinsel  
Rheinau

FLAACH  
Naturzentrum  
Thurauen

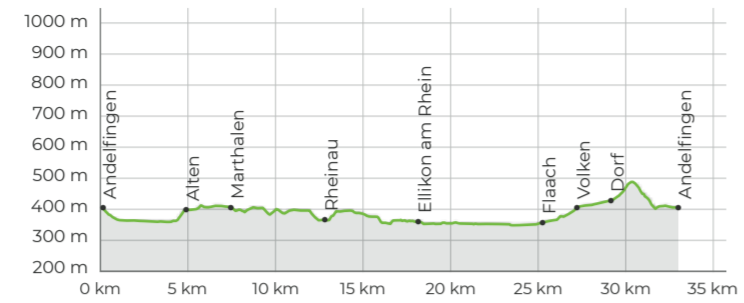


**START/ENDE**  
Bahnhof Andelfingen

**LÄNGE**  
32,8 km

**MIN HÖHE**  
344 m

**MAX HÖHE**  
487 m



## 2 Kulinarik-Route

Entlang den Feldern des Zürcher Weinlands

Die Route führt Sie vorbei an Raps-, Kartoffel- und Hopfenfeldern durch die vielfältige Agrarlandschaft des Zürcher Weinlands. Ein erster Höhepunkt erwartet Sie in Rudolfingen. Hier haben Sie die Gelegenheit auf Anfrage bei einem der Weingüter selbstgekelterte Weine zu degustieren. Weiter führt die Velo-Route nach Andelfingen, über den Schiterberg, dem steilsten Rebberg des Kantons Zürich. Mit einem Glas Wein in der Hand lässt sich von hier aus der Blick auf die umliegenden Dörfer und Landschaften geniessen. Der Thur entlang führt der Weg zurück nach Stammheim, wo ein letztes Weingut darauf wartet, entdeckt zu werden. Es empfiehlt sich für die Degustationen vorab mit den Weingütern Kontakt aufzunehmen.

### HIGHLIGHTS

RUDOLFINGEN  
Weingut zur Trotte

ANDELFINGEN  
Team Grab  
Schiterberg

STAMMHEIM  
Glesti Weinbau




**START/ENDE**  
Bahnhof Stammheim

**LÄNGE**  
39,2 km

**MIN HÖHE**  
363 m

**MAX HÖHE**  
521 m



## 3 Bade-Route

Von Badeplatz zu Badeplatz


Neben Helm und Trinkflasche dürfen auf dieser Route auch die Badekleider nicht fehlen! Den ersten Weinländer Badeplatz erreichen Sie mit dem Husermersee, der eingebettet in einem Naturschutzgebiet auf einen Sprung ins kühle Nass einlädt. In der Badi Dachsen, dem zweiten Badeplatz auf der Route, kommen alle auf Ihre Kosten – egal ob Schwimmen im Pool oder Rhein. Sich im Fluss treiben lassen ist auch am dritten Badeplatz in Ellikon am Rhein möglich. Bevor es zurück nach Andelfingen geht, lädt die Badi Flaach ein letztes Mal zum Schwimmen ein.

### HIGHLIGHTS

OSSINGEN  
Husermersee

ELLIKON AM RHEIN  
Am Rhein

FLAACH  
Badi Flaach




**START/ENDE**  
Bahnhof Andelfingen

**LÄNGE**  
43,7 km

**MIN HÖHE**  
344 m

**MAX HÖHE**  
435 m



## 4 Naturpark-Weinland-Route

Quer durch das Zürcher Weinland

Diese mehrtägige Veloroute ist ideal für genussfreudige Naturliebhaberinnen und -liebhaber. Ein landschaftliches Highlight jagt das nächste. Nachdem Sie den Regionalen Naturpark Schaffhausen mit all seinen Farben und Facetten entdeckt haben, setzen Sie in Ellikon am Rhein mit der Drahtseilfähre in wenigen Minuten ins Zürcher Weinland über. Dieses ist geprägt von wunderschönen Riegelbaudörfern und scheinbar endlosen Rebbergen. Es liegt nahe, dass guter Wein und feine regionale Produkte auf der ganzen Strecke in Hülle und Fülle verfügbar sind. Freuen Sie sich auf eine sportlich-kulinarische Entdeckungsreise!

Informationen über die gesamte Route finden Sie unter [www.natourpark.ch](http://www.natourpark.ch)

### HIGHLIGHTS

ELLIKON AM RHEIN  
Rheinfähre Ellikon

ANDELFINGEN  
Schlosspark

STAMMHEIM  
Galluskapelle

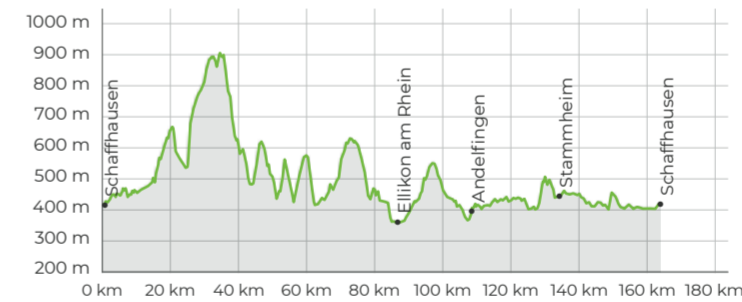


**START/ENDE**  
Bahnhof Schaffhausen

**LÄNGE**  
164,3 km

**MIN HÖHE**  
346 m

**MAX HÖHE**  
899 m



## Velo- und E-Bike-Miete

### Bechtiger 2 Rad (Andelfingen)

Landstrasse 33, 8450 Andelfingen  
[www.bechtiger2rad.ch](http://www.bechtiger2rad.ch), +41 52 317 32 42

### Aufladestationen

**Tipp:** In einigen Restaurants im Zürcher Weinland ist es möglich den Akku bei einer Konsumation gratis aufzuladen.

### Café Gnädiger (Andelfingen)

Thurtalstrasse 8, 8450 Andelfingen  
[www.gnaedi-beck.ch](http://www.gnaedi-beck.ch), +41 52 317 13 39

### Velo Glauser (Flaach)

Andelfingerstrasse 7, 8416 Flaach  
[www.veloglauser.ch](http://www.veloglauser.ch), +41 52 318 15 36

## Veloshops

### Velo Glauser (Flaach)

Andelfingerstrasse 7, 8416 Flaach  
[www.veloglauser.ch](http://www.veloglauser.ch), +41 52 318 15 36

### Radsport Marguet – TiTi dein Veloprofi (Alten)

Unterdorf 1, 8453 Alten  
+41 79 363 26 08

### Bechtiger 2 Rad (Andelfingen)

Landstrasse 33, 8450 Andelfingen  
[www.bechtiger2rad.ch](http://www.bechtiger2rad.ch), +41 52 317 32 42

### Bike-Lounge (Unterstammheim)

Wetti 17, 8476 Unterstammheim  
[www.bike-lounge.ch](http://www.bike-lounge.ch), +41 52 745 23 79

### Moro's Zweirad (Feuerthalen)

Adlergasse 5, 8245 Feuerthalen  
[www.moros-zweirad.ch](http://www.moros-zweirad.ch), +41 52 659 35 74

### HAUPTSPONSORIN



### SPONSOREN



### PARTNER



### IMPRESSUM

© Zürcher Weinland. 1. Auflage, 05/2021, 3000 Ex. Diese Karte wird kostenlos herausgegeben. Eine kostenpflichtige Abgabe ist nicht erlaubt. Texte und Bilder dürfen ohne Erlaubnis von ProWeinland Regionalmanagement Zürcher Weinland nicht verwendet werden. Bilder: PanEco/Naturzentrum Thurauen, Restaurant Klostersgarten Rheinau, Alberto Cortes, Pro Weinland Regionalmanagement Zürcher Weinland. Gestaltung: MIND Kommunikation GmbH. Druck: Druckerei Zimmermann GmbH



Entdecken Sie das Zürcher Weinland

Besuchen Sie unsere Website, um weitere Velo-, Wander- und Genussideen zu erhalten.

[www.zuercher-weinland.ch](http://www.zuercher-weinland.ch)

